

Factsheet: NLGW0011

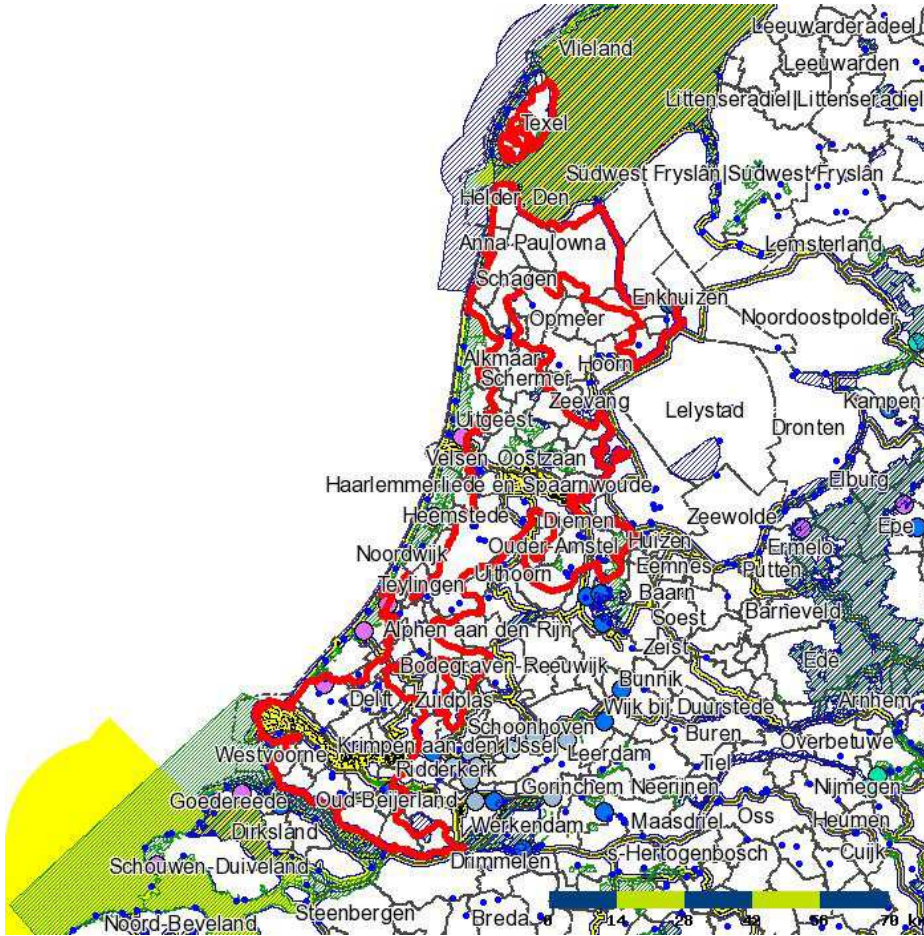
-DISCLAIMER-

De informatie die in deze factsheet wordt weergegeven is bijgewerkt tot en met 1 april 2013. Deze factsheet dient gezien te worden als een werkversie ten behoeve van het opstellen van het Stroomgebiedbeheerplan 2015 en de daaraan gerelateerde waterplannen. Hoewel waterbeheerders en Informatiehuis Water alles in het werk gesteld hebben om de meest actuele gegevens in deze factsheet te verwerken, kan niet worden uitgesloten dat de factsheet onjuiste of onvolledige informatie bevat. Omdat de inhoud van de factsheets bestuurlijk niet is goedgekeurd, kunnen er geen rechten aan worden ontleend.

1. Basisgegevens

Dit onderdeel beschrijft de kenmerken van het waterlichaam en geeft informatie over de beschermde gebieden, die een relatie met het waterlichaam hebben.

Naam:	Zout Rijn-West	Code:	NLGW0011
Stroomgebied:	Rijn-West		



bebouwing	rijks grens	Inname oppervlaktewater
heide	provinciegrens	Infiltratie-terugwinning
kassen	gemeentegrens	Oevergrondwater
nutslocaties	dijk	Oeverfiltraat
bos	water	Grondwater + Infiltratie-terugwinning
bouwland	snelwegen	Vogelrichtlijn
zanden	overige wegen	Diepe onttrekking voor drinkwater
water	spoorwegen	Habitatrichtlijn
bomen	lijninfrastructuur	Schelpdierwateren
weiland	waterschapsgrens	Onttrekking voor drinkwater
	KRW Waterlichaam	Grondwateronttrekking tbv industrie

Beschrijving waterlichaam:

zie tekst conceptueel model (volgt)

2. Belastingen

Dit onderdeel beschrijft de belastingen op het waterlichaam en geeft informatie over de effecten ervan op het waterlichaam.

Menselijke activiteiten en effecten

Hoofdgroep	Belasting	Omvang	Significant
puntbronnen	overige puntbronnen	0 exemplaren (n)	Nee
diffuse bronnen	door stedelijke belasting	0.0 kilogram per hectare (kg/ha)	Nee
	van landbouwgronden	0.1 kilogram per hectare (kg/ha)	Nee
		2.5 kilogram (kg)	Nee
		0.8 milligram per liter (mg/l)	Nee
		3.1 milligram per liter (mg/l)	Nee
wateronttrekkingen	voor landbouw, bosbouw en visserij	0.0 kubieke meter per jaar (m3/a)	Nee

Motivatie:

Toelichting:













3. Toestand

Dit onderdeel beschrijft de toestand van het waterlichaam.







Drempelwaarden

Stof	Richtwaarde	Toestand (diep/overig)	Toestand (ondiep)	meetnet
arseen (As)	<= 18.7 ug/l			
cadmium (Cd)	<= 0.4 ug/l			
nikkel (Ni)	<= 20.0 ug/l			
lood (Pb)	<= 7.4 ug/l			
fosfor totaal (Ptot)	<= 6.9 mg/l			

Getoonde richtwaarden zijn conform de concept normenset voor 2012.

Kwantiteit	toestand tot 2009	toestand actueel	prognose 2021
Waterbalans	 (2007)		
Zoutintrusies en andere intrusies	 (2007)		
Invloed op terrestrische ecosystemen	 (2007)		
Invloed op het oppervlaktewater	 (2007)		

Kwaliteit	toestand tot 2009	toestand actueel	prognose 2021
Algemene chemische toestand	 (2007)		

Totaal oordeel	toestand tot 2009	toestand actueel	prognose 2021
Toestand grondwaterkwaliteit	 (2007)		
Toestand grondwaterkwantiteit	 (2007)		

Legenda: **groen** = goed, **oranje** = ontoereikend, **grijs** = onbekend, **leeg** = geen gegevens

Voor de beoordeling van de Chemische toestand zijn 'drempelwaarden' vastgesteld in het Besluit Kwaliteitseisen en Monitoring Water

Wateronttrekking voor menselijke consumptie:	Nee
Toename benodigde zuiveringsinspanning:	Nee

Toelichting/Motivatie:

Beoordeling trends grondwaterkwaliteit

Er is **wel/geen** sprake van een significant stijgende trend van concentraties verontreinigende stoffen.
Zoja: Motiveer welke stoffen het betreft

4. Maatregelen

Hier worden de maatregelen opgesomd die specifiek zijn voor het waterlichaam. Deze maatregelen vormen een aanvulling op de generieke maatregelen die zijn beschreven in het stroomgebiedbeheerplan.

Bij de maatregelen uit de plannen van 2009 is de status aangegeven. Ook andere maatregelen die tot 2015 worden uitgevoerd kunnen worden vermeld.

De nieuwe maatregelen zijn opgedeeld naar periode van uitvoering (2015 - 2021 en na 2021). Verder is aangegeven wanneer een maatregel uitsluitend is gericht op de opgave op grond van een beschermd gebied.

Maatregelen opgevoerd in SGBP 2009 voor de periode t/m 2015

Oorspronkelijke naam:	anti-verdrogingsmaatregelen N2000 Botshol: natuurlijker peilbeheer		omvang: 1,0 stuks
SGBP omschrijving:	aanpassen waterpeil		initiatiefnemer: Provincie
status uitgevoerd:	stuks 1,0	motivering:	
Toelichting:	Kosten Maatregelen 1e SGBP samen		

Oorspronkelijke naam:	Monitoring grondwaterverontreiniging Rotterdams havengebied		omvang: 1,0 stuks
SGBP omschrijving:	uitvoeren onderzoek		initiatiefnemer: Gemeente
Toelichting:	De monitoring wordt uitgevoerd in het Wbb-bevoegd gezaggebied Rotterdam.		

Oorspronkelijke naam:	anti-verdrogingsmaatregelen N2000 Botshol: Onderzoek naar het aansluiten van polder Nellestein		omvang: 1,0 stuks
SGBP omschrijving:	uitvoeren onderzoek		initiatiefnemer: Provincie
status in voorbereiding:	stuks 1,0	motivering: besluitvorming ligt stil, wacht op landelijke PAS besluitvorming	

Oorspronkelijke naam:	anti-verdrogingsmaatregelen N2000 Botshol: Uitgraven petgaten		omvang: 1,0 stuks
SGBP omschrijving:	overige inrichtingsmaatregelen		initiatiefnemer: Provincie
status uitgevoerd:	stuks 1,0	motivering:	

Oorspronkelijke naam:	N200 De Wilck: interne maatregelen (o.a. natuurvriendelijke oevers, verlengen aanvoerroute door verplaatsen inlaat)		omvang: 1,0 stuks
SGBP omschrijving:	overige inrichtingsmaatregelen		initiatiefnemer: Provincie
status in voorbereiding:	stuks 1,0	motivering:	
Toelichting:	Projectleider LNV Plan is nog niet definitief, daarom nog geen maatregelen uitgevoerd.		

Oorspronkelijke naam:	N2000 Wormer en Jisperveld: Waterconservering en flexibel peilbeheer		omvang: 1,0 ha
SGBP omschrijving:	verdiepen watersysteem (overdimensioneren)		initiatiefnemer: Waterschap
status uitgevoerd:	ha 1,0	motivering:	
Toelichting:	Verbeteren waterkwaliteit en vergroten van bergingscapaciteit door baggeren van waterlopen. Periodieke inundatie voor weidevogels.		

Oorspronkelijke naam:	N2000 Naardermeer: Vernatting na grondverwerving		omvang: 1,0 stuks
SGBP omschrijving:	overige inrichtingsmaatregelen		initiatiefnemer: Provincie
status uitgevoerd:	stuks 1,0	motivering:	

Toelichting:	Aanleg van een hydrologische bufferzone rond het Naardermeer.
---------------------	---

Oorspronkelijke naam:	N2000 Naardermeer: Flexibel peilbeheer	omvang: 1,0 stuks
SGBP omschrijving:	aanpassen waterpeil	initiatiefnemer: Waterschap
status uitgevoerd:	stuks 1,0	motivering:
Toelichting:	Toestaan van peilfluctuatie zodat gebiedseigen water langer wordt vastgehouden.	

Overige maatregelen uitgevoerd in de periode t/m 2015

Er zijn geen overige maatregelen uitgevoerd in de periode t/m 2015.

Toelichting:

Maatregelen gepland voor de periode 2015 - 2021

Oorspronkelijke naam:	N2000 ILPERVELD/OOSTZANERVELD/VARKENSLAND: Vernatting na grondverwerving	omvang: 1,0 stuks
SGBP omschrijving:	overige inrichtingsmaatregelen	initiatiefnemer: Provincie
status in voorbereiding:	stuks 1,0	motivering
Toelichting:	Bestrijding verdroging in combinatie met realisatie EHS.	

Oorspronkelijke naam:	N2000 Wormer en Jisperveld: Vernatting na grondverwerving	omvang: 1,0 stuks
SGBP omschrijving:	overige inrichtingsmaatregelen	initiatiefnemer: Provincie
status in voorbereiding:	stuks 1,0	motivering
Toelichting:	Bestrijding verdroging in combinatie met realisatie EHS.	

Oorspronkelijke naam:	N2000 EILANDSPOLDER-OOST: Vernatting na grondverwerving	omvang: 1,0 stuks
SGBP omschrijving:	overige inrichtingsmaatregelen	initiatiefnemer: Provincie
status in voorbereiding:	stuks 1,0	motivering
Toelichting:	Bestrijding van verdroging in combinatie met realisatie EHS.	

Oorspronkelijke naam:	N2000 POLDER WESTZAAN: vernatting na grondverwerving	omvang: 1,0 stuks
SGBP omschrijving:	overige inrichtingsmaatregelen	initiatiefnemer: Provincie
status in voorbereiding:	stuks 1,0	motivering
Toelichting:	Bestrijding van verdroging in combinatie met realisatie EHS.	

Oorspronkelijke naam:	N2000 Naardermeer: Nader onderzoek: verhoging infiltratie Gooi	omvang: 1,0 stuks
SGBP omschrijving:	overige inrichtingsmaatregelen	initiatiefnemer: Gemeente
status in voorbereiding:	stuks 1,0	motivering
Toelichting:	Waar mogelijk afkoppelen van schoon water van het rioleringsstelsel.	

Toelichting:

Maatregelen gepland na 2021

Er zijn geen maatregelen gepland in de periode na 2021.

Toelichting:

5. Toepassing uitzonderingen

De KRW biedt ruimte om af te wijken van de doelen. Zo kan de realisatie van doelen worden gefaseerd en kunnen doelen worden verlaagd. Ook mag rekening worden gehouden met bepaalde nieuwe ontwikkelingen. Dit alles moet wel passen binnen de randvoorwaarden van de richtlijn. Het gebruik van deze uitzonderingen en de motivatie daarvoor dient hier worden gegeven.

Motivatie

Doelverlaging

[gebaseerd op art 4.5 KRW] Indien er sprake is van doelverlaging dient er bij motivatie voldaan te worden aan de eisen die de richtlijn stelt. Er wordt vanuit gegaan dat doelverlaging nu niet aan de orde is, conform de beleidsafspraken.

Is er sprake van een doelverlaging: **NEE**

Brongegevens: KRW-portaal

