

Factsheet: NLGWSC0005

Grondwater in diepe zandlagen

-DISCLAIMER-












De informatie die in deze factsheet wordt weergegeven is bijgewerkt tot en met 25 april 2014. Deze factsheet dient gezien te worden als een werkversie ten behoeve van het opstellen van het Stroomgebiedbeheerplan 2015 en de daaraan gerelateerde waterplannen. Hoewel waterbeheerders en Informatiehuis Water alles in het werk gesteld hebben om de meest actuele gegevens in deze factsheet te verwerken, kan niet worden uitgesloten dat de factsheet onjuiste of onvolledige informatie bevat. Omdat de inhoud van de factsheets bestuurlijk niet is goedgekeurd, kunnen er geen rechten aan worden ontleend.

1. Basisgegevens

Dit onderdeel beschrijft de kenmerken van het waterlichaam en geeft informatie over de beschermde gebieden, die een relatie met het waterlichaam hebben.

Naam:	Grondwater in diepe zandlagen	Code: NLGWSC0005
Deelstroomgebied:	Schelde	
Waterbeheerder:	Provincie Zeeland	
Provincies:	Provincie Zeeland	

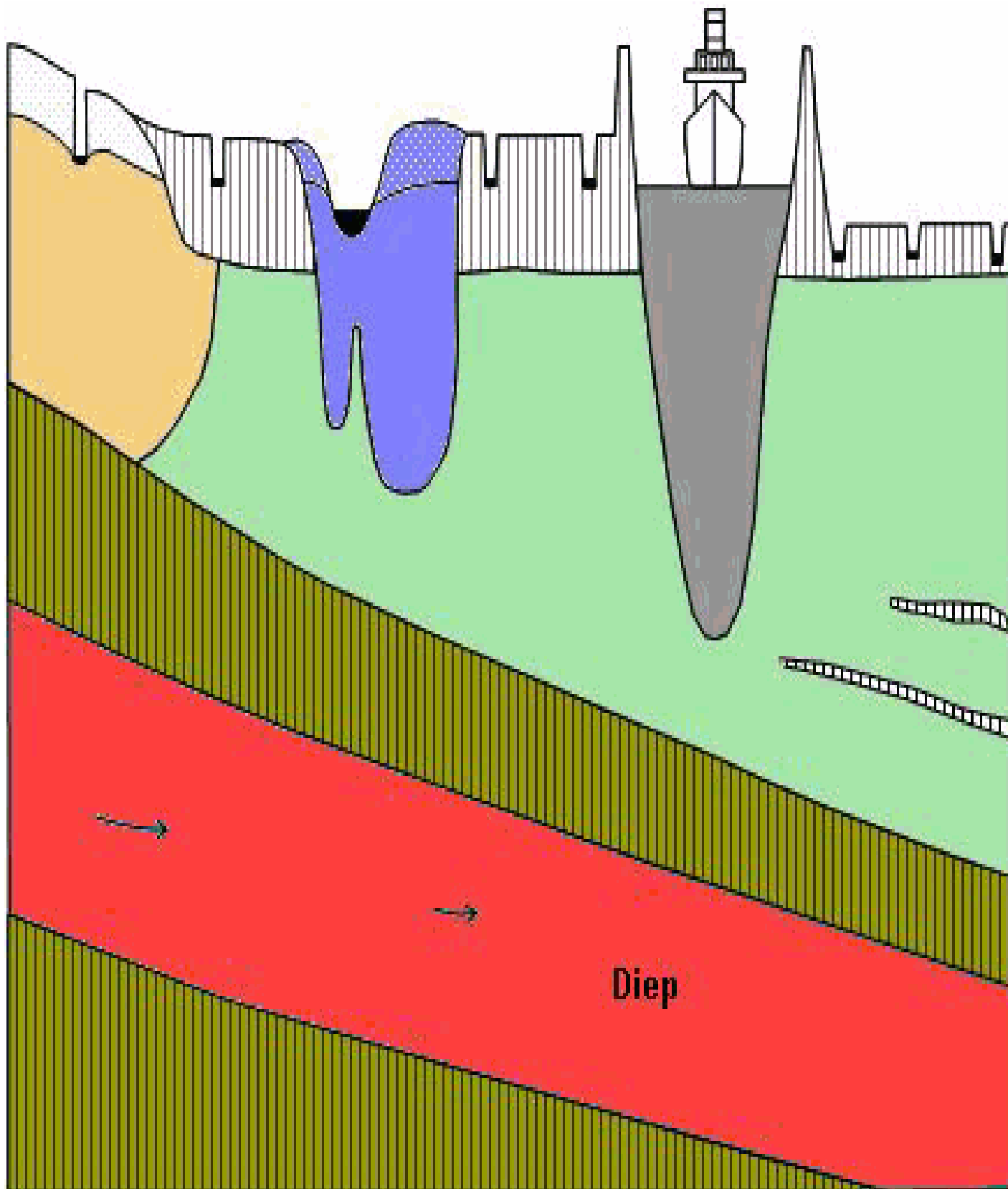


 KRW Waterlichaam	 Zwemwaterlocatie
 Provinciegrens	Winningen water voor menselijke consumptie:
 Waterschapsgrens	 Publieke grondwaterwinning
 Gemeentegrens	 Industriële grondwaterwinning
 Natura2000 gebied	 Overige grondwaterwinning
 Schelpdierwater	 Inname oppervlaktewater

Karakterschets:

Het diepe grondwaterlichaam omvat het grondwater in de oligocene zandlagen onder de Boomse klei. Het grondwater is in Zeeuwsch-Vlaanderen zoet tot brak en wordt naar het noorden toe geleidelijk zouter. Dit water wordt aangevuld door neerslag die eeuwen geleden buiten het Nederlandse deel van het stroomgebied van de Schelde is geïnfiltreerd in België». Het is hiermee het enige grensoverschrijdende grondwaterlichaam. Er is geen relatie met het oppervlaktewater.

Conceptueel Model:



Beschermde gebieden:

Er zijn geen beschermde gebieden vermeld.

2. Belastingen en effecten van menselijke activiteiten

In dit onderdeel worden de belangrijkste belastingen en effecten van menselijke activiteiten benoemd.

Onderscheiden worden hier de volgende klassen:

- Zeer belangrijk - de belasting leidt tot een slechte toestand op één van de testen.
- Belangrijk - de belasting is een risico en kan leiden tot een slechte toestand in de toekomst.

Type bron	Toelichting	Beoordeling

Er zijn geen significante belastingen aanwezig.

Toelichting:

Wateronttrekking is de enige vorm van menselijke belasting op dit grondwaterlichaam. Aanwezige onttrekkingen vallen binnen algemene regels of onder vergunning en zijn daarom niet significant.

3. Status, doelen en toestand

De toestand van het grondwater wordt beoordeeld conform het 'protocol voor toestand- en trendbeoordeling van grondwaterlichamen KRW'. Drie testen hebben een algemeen karakter en worden uitgevoerd voor het gehele grondwaterlichaam: waterbalans, intrusies en chemische toestand. Drie andere testen worden voor specifieke aandachtsgebieden uitgevoerd: drinkwater, oppervlaktewater en terrestrische ecosystemen. Voor deze gebieden is het oordeel gebaseerd op gebiedspecifieke criteria en is ook een risicobeoordeling opgenomen.

Voor de beoordeling van de chemische toestand gelden de drempelwaarden in het Besluit Kwaliteitseisen en Monitoring Water.

Testen voor het gehele waterlichaam	Toestand 2009	Toestand 2010-2015	Prognose toestand 2021
Waterbalans (grondwatervoorraad + trends stijghoogten)	■	■	■
Intrusies (kwantiteit + kwaliteit)	■	■	■
Chemische toestand	■	■	■

Regionale testen	Toestand 2009	Toestand 2010-2015	Prognose toestand 2021
Grondwaterafhankelijke oppervlaktewaterlichamen (kwantiteit + kwaliteit)	■	■	■
Grondwaterafhankelijke terrestrische ecosystemen (kwantiteit + kwaliteit)	■	■	■
Drinkwater	■	■	■

Legenda: ■ groen = goed, ■ rood = ontoereikend, leeg = geen gegevens

*: deze toestandsbeoordeling betreft een beheerdersoordeel of is een oordeel samengesteld uit één of meer beheerdersoordelen.

In de ontwerp-factsheets die ter inzage liggen staat in de kolom "Toestand 2015" de meest recent bekende toestand.

Motivering kwaliteit:



As in B55A0341 structureel te hoog maar van natuurlijke oorsprong. NLGWSC0005 betreft een diep, zout GWL afgedekt met de Boomse Klei. Er zijn geen winningen voor menselijke consumptie in het Nederlandse deel en slechts een zeer beperkt aantal geschikte monitoringsputten. Vanwege het ontbreken van antropogene beïnvloeding is chemietoets feitelijk niet relevant voor dit GWL.

Regionale toetsen en toets intrusie: NVT.

Motivering kwantiteit:

Er is geen motivering kwantiteit gegeven.

Beoordeling toestand waterlichaam	Toestand 2009	Toestand 2010-2015
Totaaloordeel (op basis van de 3 testen voor het hele waterlichaam)		

Legenda:  groen = goed,  rood = ontoereikend, leeg = geen gegevens

*: deze toestandsbeoordeling betreft een beheerdersoordeel of is een oordeel samengesteld uit één of meer beheerdersoordelen.

In de ontwerp-factsheets die ter inzage liggen staat in de kolom "Toestand 2015" de meest recent bekende toestand.

Beoordeling trends grondwaterkwaliteit *

Is er sprake van een significant stijgende trend van concentraties van verontreinigende stoffen?		
--	--	--

* dit is niet van invloed op het eindoordeel

Motivering chemische trendanalyse:

Er is geen motivering chemische trendanalyse gegeven.

4. Maatregelen

Hier worden de maatregelen opgesomd die specifiek zijn voor het waterlichaam. Deze maatregelen vormen een aanvulling op de generieke maatregelen die zijn beschreven in het stroomgebiedbeheerplan.

Bij de maatregelen uit de plannen van 2009 is de status aangegeven. Ook andere maatregelen die tot 2015 worden uitgevoerd kunnen worden vermeld.

De nieuwe maatregelen zijn opgedeeld naar periode van uitvoering (2016 - 2021 en na 2021). Verder is aangegeven wanneer een maatregel uitsluitend is gericht op de opgave op grond van een beschermd gebied.

De vermelde voortgang per maatregel betreft gegevens die begin 2014 zijn bijgewerkt t/m 31 december 2013.

5. Toepassing uitzonderingen

De KRW biedt ruimte om af te wijken van de doelen. Zo kan de realisatie van doelen worden gefaseerd en kunnen doelen worden verlaagd. Ook mag rekening worden gehouden met bepaalde nieuwe ontwikkelingen. Dit alles moet wel passen binnen de randvoorwaarden van de richtlijn. Het gebruik van deze uitzonderingen en de motivatie dient hier te worden gegeven.

Fasering van doelbereik tot na 2021

Fasering is aan de orde voor de indicatoren uit de 6 tests waarvoor bij onderdeel 3 de prognose voor 'toestand 2021' niet gelijk is aan "goed".

Er zijn geen motiveringsgronden gegeven.

Er is geen motivering gegeven

Doelverlaging

Conform beleidsafspraken wordt voor 2021 niet overgegaan tot doelverlaging.

Tijdelijke achteruitgang

Wordt er beroep gedaan op art. 4.6 KRW m.b.t. tijdelijke achteruitgang?

Er wordt geen beroep gedaan op art. 4.6 KRW.

Nieuwe ontwikkelingen

Wordt er beroep gedaan op art. 4.7 KRW m.b.t. nieuwe veranderingen in fysische omstandigheden van het waterlichaam?

Er wordt geen beroep gedaan op art. 4.7 KRW.