

Factsheet: NLGW0007

Zout Rijn-Noord

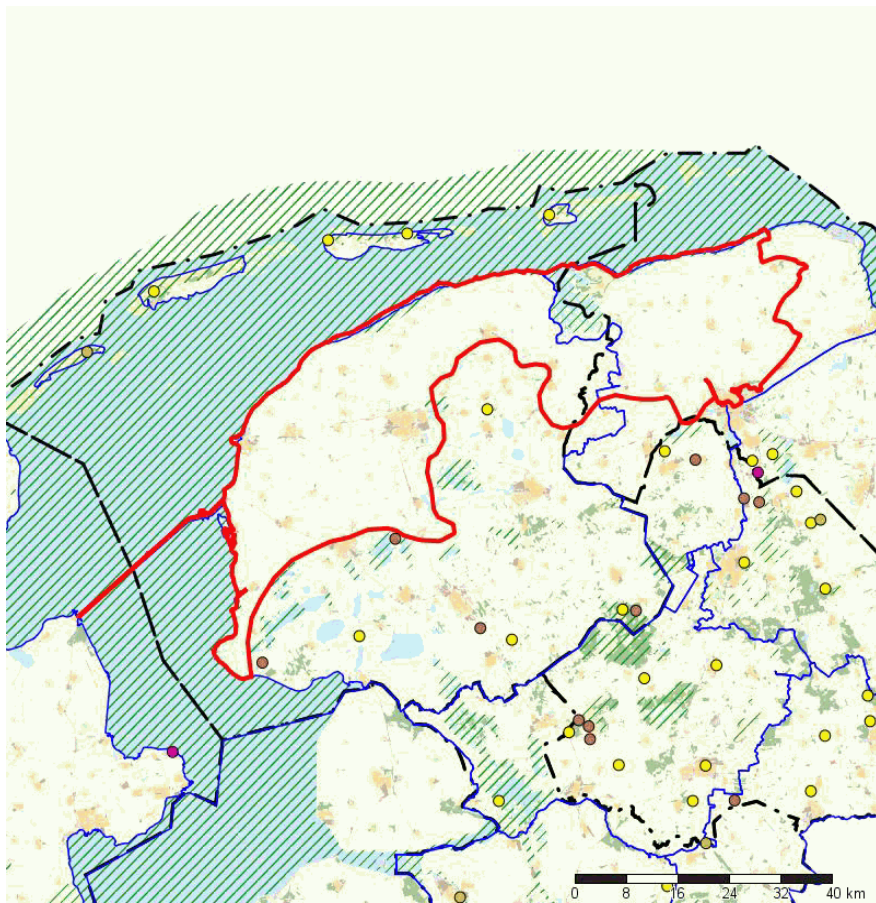
-DISCLAIMER-

De informatie die in deze factsheet wordt weergegeven is bijgewerkt tot en met 25 april 2014. Deze factsheet dient gezien te worden als een werkversie ten behoeve van het opstellen van het Stroomgebiedbeheerplan 2015 en de daaraan gerelateerde waterplannen. Hoewel waterbeheerders en Informatiehuis Water alles in het werk gesteld hebben om de meest actuele gegevens in deze factsheet te verwerken, kan niet worden uitgesloten dat de factsheet onjuiste of onvolledige informatie bevat. Omdat de inhoud van de factsheets bestuurlijk niet is goedgekeurd, kunnen er geen rechten aan worden ontleend.

1. Basisgegevens

Dit onderdeel beschrijft de kenmerken van het waterlichaam en geeft informatie over de beschermde gebieden, die een relatie met het waterlichaam hebben.

Naam:	Zout Rijn-Noord	Code:	NLGW0007
Deelstroomgebied:	Rijn Noord		
Waterbeheerder:	Provincie Groningen, Provincie Fryslân (Friesland)		
Provincies:	Provincie Groningen, Provincie Fryslân (Friesland), Provincie Drenthe		



KRW Waterlichaam	Zwemwaterlocatie
Provinciegrens	Winningen water voor menselijke consumptie:
Waterschapsgrens	Publieke grondwaterwinning
Gemeentegrens	Industriële grondwaterwinning
Natura2000 gebied	Overige grondwaterwinning
Schelpdierwater	Inname oppervlaktewater

Karakterschets:

In het Nederlandse deelstroomgebied Rijn-Noord zijn vier grondwaterlichamen onderscheiden; Zand Rijn-Noord, Zout Rijn-Noord, Deklaag Rijn-Noord en Wadden Rijn-Noord.

Het grondwaterlichaam Zout Rijn Noord omvat de noordelijke kustzone van het Friese en Groningse vaste land. De totale omvang van het grondwaterlichaam zout Rijn-Noord bedraagt 2113 km², waarvan 1416 km² in Friesland en 697 km² in Groningen.

Het GWL heeft een gemiddelde dikte van 180 m, bestaat uit 3 watervoerende pakketten, is overwegend zout met slechts enkele meters zoet grondwater en heeft een volume van 374 km³.

Van het GWL is een conceptuele model gemaakt in 2D en in 3D met daarin de grondwaterstroming en de opbouw van de ondergrond. Hieronder worden de modellen beschreven.

Conceptueel model Zout Rijn-Noord.

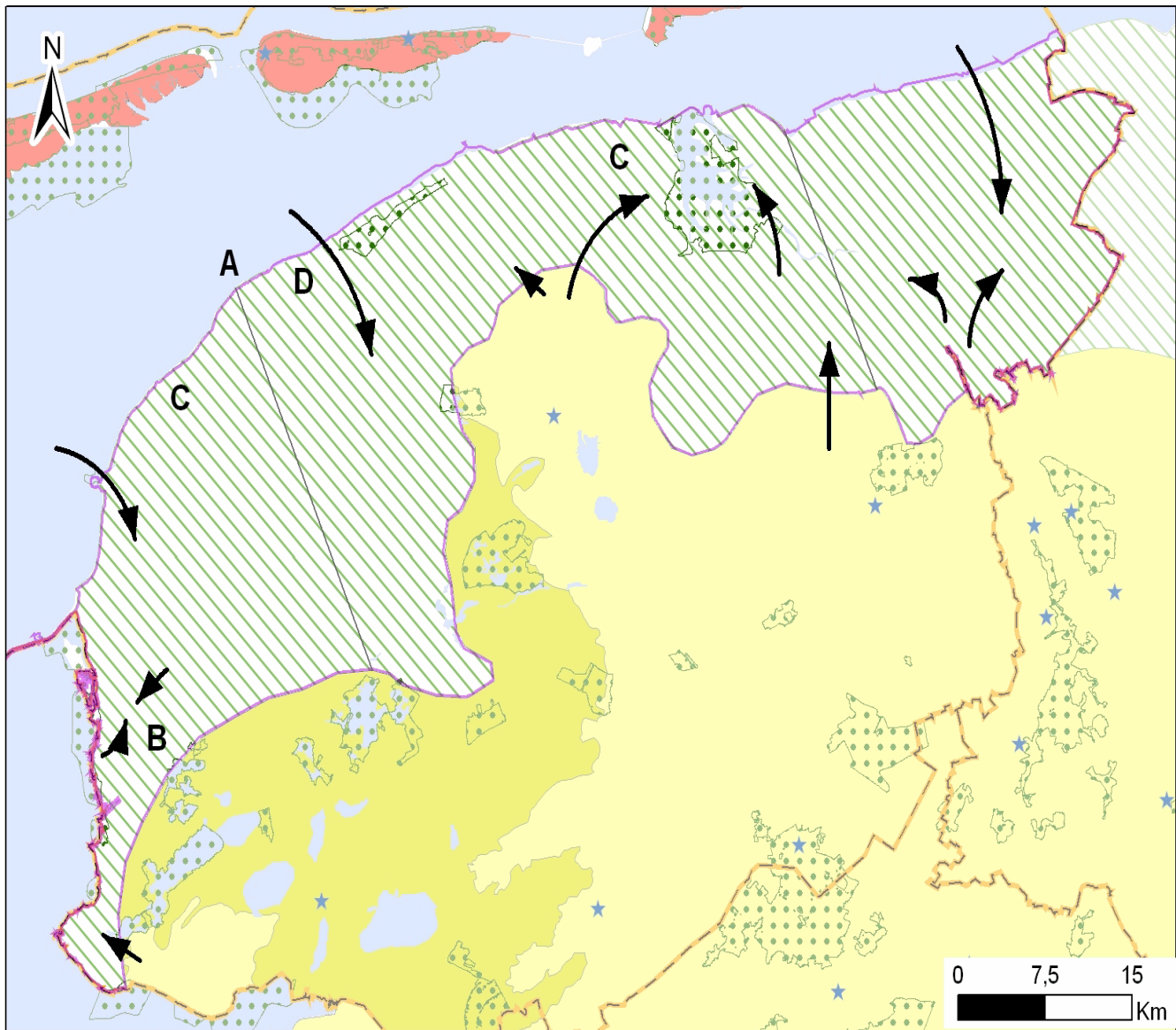
Dit GWL is het grootste in het deelstroomgebied Rijn-Noord. Het GWL ligt aan de kust, is voor het grootste deel zout en wordt afgedekt door een kleiige Holocene deklaag. Het GWL wordt deels gevoed door grondwater afkomstig van neerslag op de hogere gronden. Grondwater komt weer aan de oppervlakte in de lager gelegen gebieden waar het beeksystemen voedt. De grondwateraanvulling wordt grotendeels afgevoerd via buisdrainage en sloten. Opslibbing van klei en zavel langs de Waddenzee is doorgestaan tot de bedijkingen in de twaalfde en dertiende eeuw en later. De teelt laag met een dikte van enkele decimeters bevat zoet grondwater in de bovenste decimeters, maar het naar de sloten afstromende grondwater is meestal brak doordat de onderliggende kleilaag nog steeds zout afgeeft. Het grondwater in de zandpakketten onder de kleilagen is vrijwel volledig brak of zout..

In het gebied komen 4 Natura2000 gebieden waarvan er een grondwaterafhankelijk is. Er zijn geen grondwateronttrekkingen ten behoeve van de drinkwatervoorziening in dit GWL.

De opbouw van de Nederlandse ondergrond wordt uitgebreid beschreven en onderhouden in een REgionaal Geohydrologisch InformatieSysteem (REGIS). Zowel de verbreiding van de diverse lagen als ook de geohydrologische karakteristieken zijn daarin opgenomen.

Voor een meer uitgebreide beschrijving van het grondwaterlichaam met aanvullende gegevens over de belasting, de monitoring en de toestand wordt verwezen naar het ambtelijk Technisch achtergronddocument Rijn-Noord (2014).

Conceptueel Model:



Zout Rijn-Noord

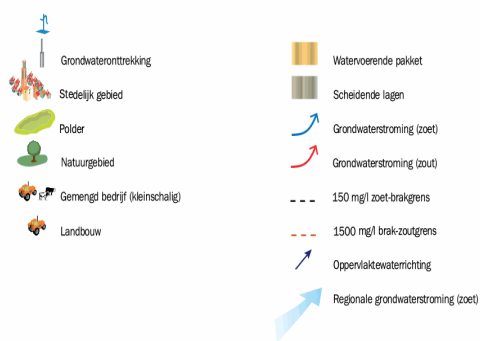
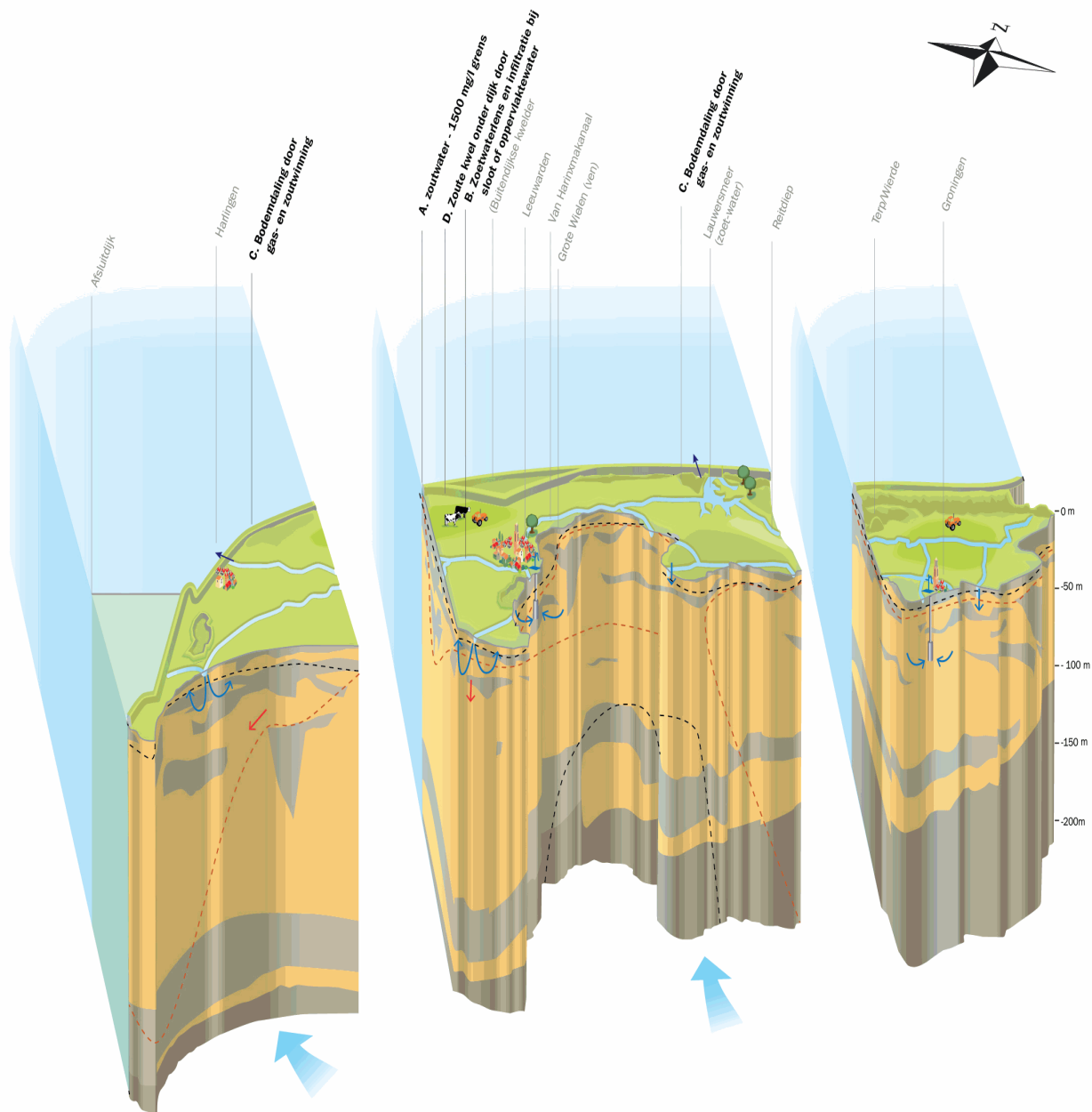
NLGW0007

Legenda

- ★ grondwateronttrekking (drinkwater- en industriële winningen)
- ➔ regionale grondwaterstromingen
- ▨ natura 2000 (op land)
- rijkswateren
- ▭ stroomgebieden

Grondwaterlichamen

- ▨ zout
- ▭ NLGW0007
- doorsneden
- A,B,... Locatie detailschetsen



Deltares
Enabling Delta Life

riym
Rijksinstituut voor Volksgezondheid en Milieu

Beschermde gebieden:

- Vogelrichtlijn

Groote Wielen (NL_VOG_9)

2. Belastingen en effecten van menselijke activiteiten

In dit onderdeel worden de belangrijkste belastingen en effecten van menselijke activiteiten benoemd.

Onderscheiden worden hier de volgende klassen:

- Zeer belangrijk - de belasting leidt tot een slechte toestand op één van de testen.
- Belangrijk - de belasting is een risico en kan leiden tot een slechte toestand in de toekomst.

Puntbronnen

Type bron	Toelichting	Beoordeling
overige puntbronnen	<p>- Door de bevoegde overheden zijn op 1 juli 2013 in totaal 20 spoedlocaties vanwege verspreidingsrisico gemeld (Midterm review 2013 Bodemconvenant) onderverdeeld in 12 locaties in Groningen en 8 in Friesland.</p> <p>Daarnaast komen er puntbronnen voor in de omgeving van kwetsbare objecten (opgenomen in de Signaleringslijst) waarvan onduidelijk in hoeverre ze risico opleveren voor het grondwater.</p>	Belangrijk










Toelichting:







Lokaal komen puntbronnen voor met een verspreidingsrisico (de zogenaamde spoedlocaties) en daarnaast komen er puntbronnen voor in de omgeving van kwetsbare objecten (opgenomen in de Signaleringslijst) waarvan onduidelijk in hoeverre ze risico opleveren voor het grondwater. Puntbronnen kunnen leiden tot lokale verspreiding van verontreinigingen in het grondwater. Daarmee zijn ze van invloed op de chemische toestand van het grondwater en in het bijzonder in relatie tot lokaal voorkomende kwetsbare objecten als oppervlaktewaterlichamen, grondwaterwinningen, zwemplassen en natura2000 gebieden (regionale testen).



3. Status, doelen en toestand

De toestand van het grondwater wordt beoordeeld conform het 'protocol voor toestand- en trendbeoordeling van grondwaterlichamen KRW'. Drie testen hebben een algemeen karakter en worden uitgevoerd voor het gehele grondwaterlichaam: waterbalans, intrusies en chemische toestand. Drie andere testen worden voor specifieke aandachtsgebieden uitgevoerd: drinkwater, oppervlaktewater en terrestrische ecosystemen. Voor deze gebieden is het oordeel gebaseerd op gebiedspecifieke criteria en is ook een risicobeoordeling opgenomen.

Voor de beoordeling van de chemische toestand gelden de drempelwaarden in het Besluit Kwaliteitseisen en Monitoring Water.

Testen voor het gehele waterlichaam	Toestand 2009	Toestand 2010-2015	Prognose toestand 2021
Waterbalans (grondwatervoorraad + trends stijghoogten)			
Intrusies (kwantiteit + kwaliteit)			
Chemische toestand			

Regionale testen	Toestand 2009	Toestand 2010-2015	Prognose toestand 2021
Grondwaterafhankelijke oppervlaktewaterlichamen (kwantiteit + kwaliteit)			
Grondwaterafhankelijke terrestrische ecosystemen (kwantiteit + kwaliteit)			
Drinkwater			

Legenda:  groen = goed,  rood = ontoereikend, leeg = geen gegevens

*: deze toestandsbeoordeling betreft een beheerdersoordeel of is een oordeel samengesteld uit één of meer beheerdersoordelen.

In de ontwerp-factsheets die ter inzage liggen staat in de kolom "Toestand 2015" de meest recent bekende toestand.

Motivering kwaliteit:



Oordeel oppervlaktewater:

De doelen in 3 oppervlaktewaterlichamen (Fries kleigebied – zwak brakke polderkanalen, NO-kustpolders, Maren–DG Reitdiep) worden niet gehaald door lokaal te hoge fosfaat, chloride of ammonium gehalten. Hoogstwaarschijnlijk zijn er natuurlijke oorzaken aan te wijzen voor die relatief hoge gehalten vanwege de directe nabijheid van de zoute kustzone.

Motivering kwantiteit:

Er is geen motivering kwantiteit gegeven.

Beoordeling toestand waterlichaam	Toestand 2009	Toestand 2010-2015
Totaaloordeel (op basis van de 3 testen voor het hele waterlichaam)		

Legenda:  groen = goed,  rood = ontoereikend, leeg = geen gegevens

*: deze toestandsbeoordeling betreft een beheerdersoordeel of is een oordeel samengesteld uit één of meer beheerdersoordelen.

In de ontwerp-factsheets die ter inzage liggen staat in de kolom "Toestand 2015" de meest recent bekende toestand.

Beoordeling trends grondwaterkwaliteit *

Is er sprake van een significant stijgende trend van concentraties van verontreinigende stoffen?	ja	<input checked="" type="radio"/>
--	----	----------------------------------

* dit is niet van invloed op het eindoordeel

Motivering chemische trendanalyse:

Trend analyse anorganische parameters op basis van verschil tussen twee meetjaren, conform protocol. Er zijn geen aanwijzingen dat de negatieve trend voor fosfaat op 10 meter veroorzaakt wordt door menselijk handelen. Nieuwe monitoringsrondes zullen aanvullende informatie opleveren.

4. Maatregelen

Hier worden de maatregelen opgesomd die specifiek zijn voor het waterlichaam. Deze maatregelen vormen een aanvulling op de generieke maatregelen die zijn beschreven in het stroomgebiedbeheerplan.

Bij de maatregelen uit de plannen van 2009 is de status aangegeven. Ook andere maatregelen die tot 2015 worden uitgevoerd kunnen worden vermeld.

De nieuwe maatregelen zijn opgedeeld naar periode van uitvoering (2016 - 2021 en na 2021). Verder is aangegeven wanneer een maatregel uitsluitend is gericht op de opgave op grond van een beschermd gebied.

De vermelde voortgang per maatregel betreft gegevens die begin 2014 zijn bijgewerkt t/m 31 december 2013.

Maatregelen gepland voor de periode 2016-2021

Oorspronkelijke naam: Spoedlocaties	Omvang: 1 stuks
SGBP omschrijving: uitvoeren onderzoek	
Initiatiefnemer: Provincie Groningen	
Andere richtlijn:	
Toelichting: Volgen van saneringen van 12 spoedlocaties met verspreidingsrisico's (onder regie bevoegd gezag WBB)	

Oorspronkelijke naam: Volgen sanering spoedlocatie WBB Zout	Omvang: 2 stuks
SGBP omschrijving: saneren verontreinigd(e) landbodems / grondwater	
Initiatiefnemer: Provincie Fryslân	
Andere richtlijn:	
Toelichting: Volgen van saneringen van 2 spoedlocatie met verspreidingsrisico's (onder regie bevoegd gezag WBB)	

Oorspronkelijke naam: Signaleringslijst	Omvang: **) stuks
SGBP omschrijving: uitvoeren onderzoek	
Initiatiefnemer: Provincie Groningen	
Andere richtlijn:	
Toelichting: **) in totaal 1 stuks voor meerdere waterlichamen. Onderzoeken en beoordelen van de daadwerkelijke risico's voor kwetsbare objecten van verdachte bodemverontreinigingslocaties op de Signaleringslijst	

Oorspronkelijke naam: Signaleringslijst	Omvang: **) stuks
SGBP omschrijving: uitvoeren onderzoek	
Initiatiefnemer: Provincie Fryslân (Friesland)	
Andere richtlijn:	
Toelichting: **) in totaal 1 stuks voor meerdere waterlichamen. Onderzoeken en beoordelen van de daadwerkelijke risico's van verdachte bodemverontreinigingslocaties op de Signaleringslijst	

Oorspronkelijke naam: Strategie bestrijdingsmiddelen	Omvang: **) stuks
SGBP omschrijving: uitvoeren onderzoek	
Initiatiefnemer: Provincie Groningen	
Andere richtlijn:	
Toelichting: **) in totaal 1 stuks voor meerdere waterlichamen. Bepalen strategie vermindering risico's van gebruik bestrijdingsmiddelen op OW en GW.	

5. Toepassing uitzonderingen

De KRW biedt ruimte om af te wijken van de doelen. Zo kan de realisatie van doelen worden gefaseerd en kunnen doelen worden verlaagd. Ook mag rekening worden gehouden met bepaalde nieuwe ontwikkelingen. Dit alles moet wel passen binnen de randvoorwaarden van de richtlijn. Het gebruik van deze uitzonderingen en de motivatie dient hier te worden gegeven.

Fasering van doelbereik tot na 2021

Fasering is aan de orde voor de indicatoren uit de 6 tests waarvoor bij onderdeel 3 de prognose voor 'toestand 2021' niet gelijk is aan "goed".

Motiveringsgrond	Kwaliteitselement
Natuurlijke omstandigheden	Invloed op het oppervlaktewater

Motivering per motiveringsgrond

Natuurlijke omstandigheden

Oppervlaktewater:

Van nature komen in de kustzone hogere chloride, fosfaat en ammonium gehalten in het grondwater voor. Hoe dichter bij de kust hoe hoger de gehalten. Verwachting is dat de verhoogde gehalten in het oppervlaktewater hierdoor worden veroorzaakt. Toestand zal dan ook niet wijzigen.

Doelverlaging

Conform beleidsafspraken wordt voor 2021 niet overgegaan tot doelverlaging.

Tijdelijke achteruitgang

Wordt er beroep gedaan op art. 4.6 KRW m.b.t. tijdelijke achteruitgang?

Er wordt geen beroep gedaan op art. 4.6 KRW.

Nieuwe ontwikkelingen

Wordt er beroep gedaan op art. 4.7 KRW m.b.t. nieuwe veranderingen in fysische omstandigheden van het waterlichaam?

Er wordt geen beroep gedaan op art. 4.7 KRW.